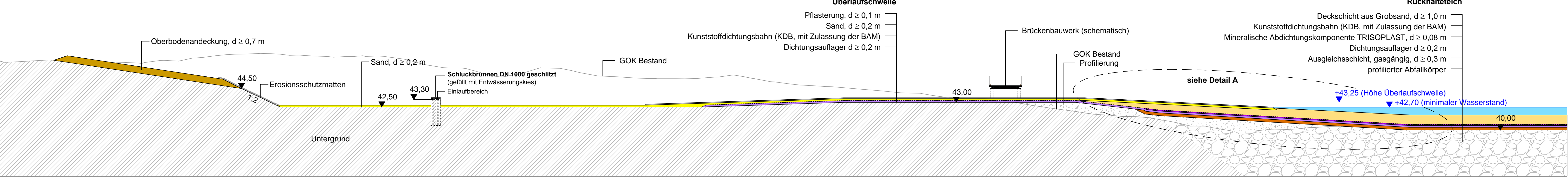
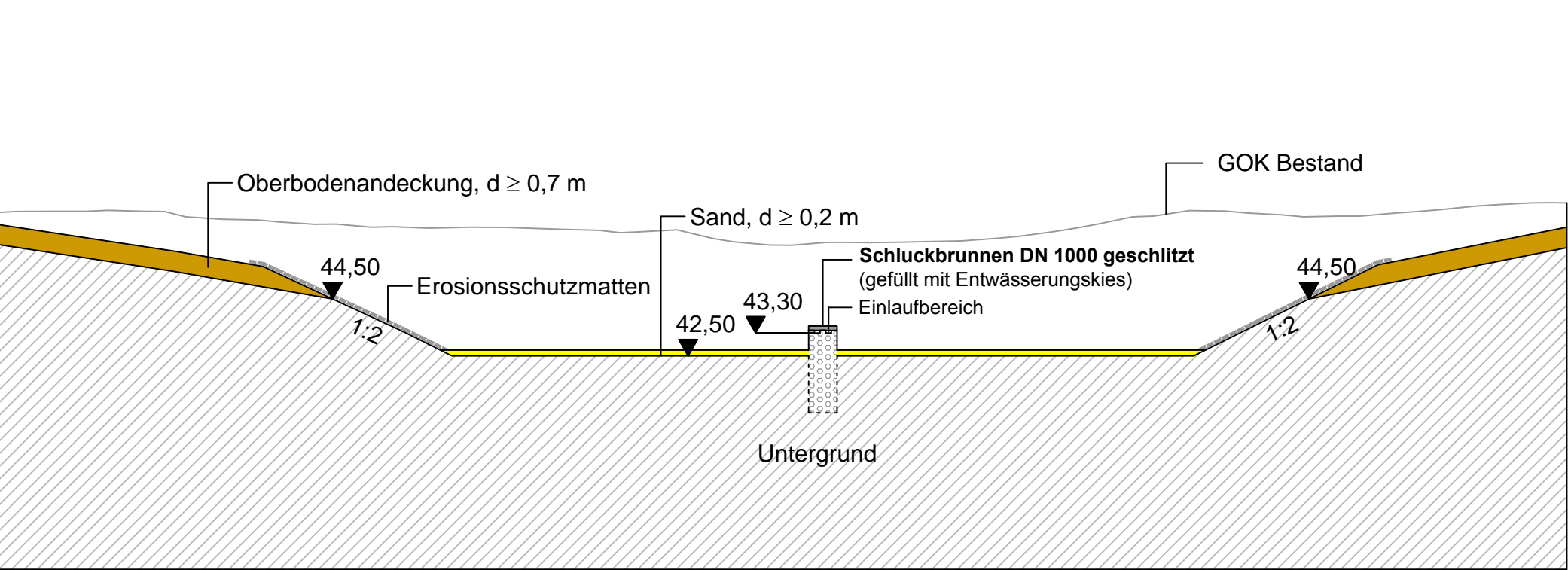


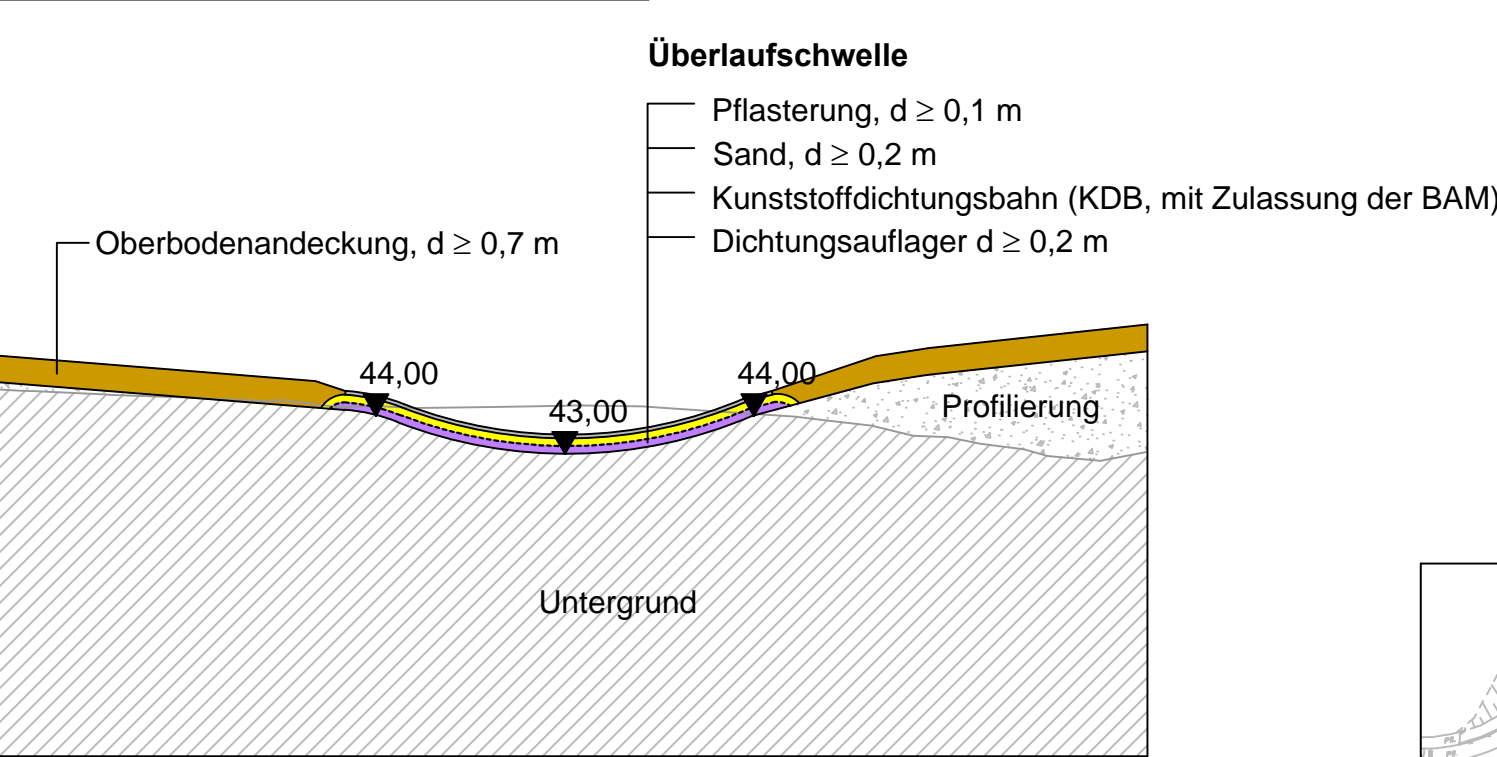
Längsschnitt A-A' Versickerung Nord



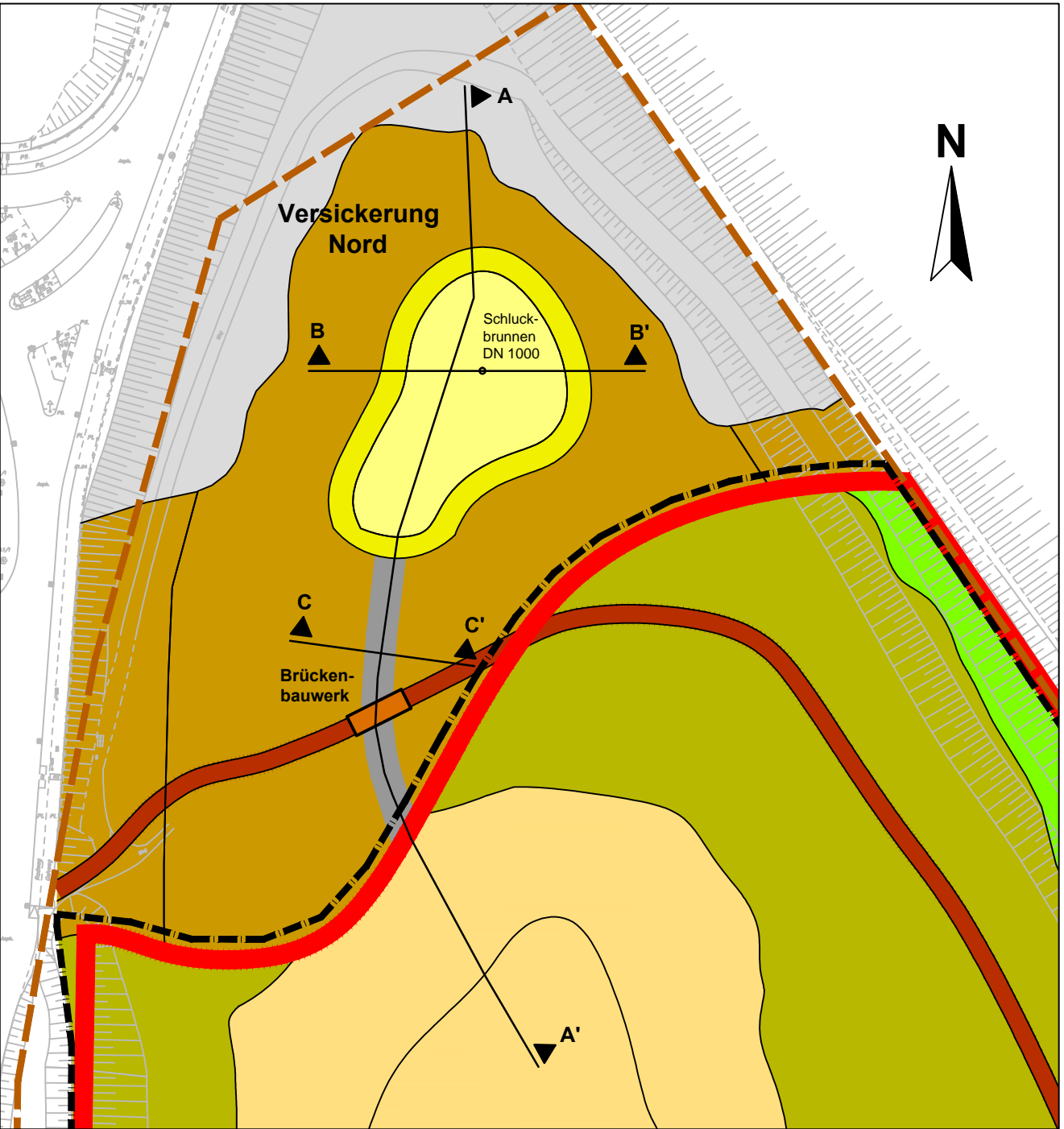
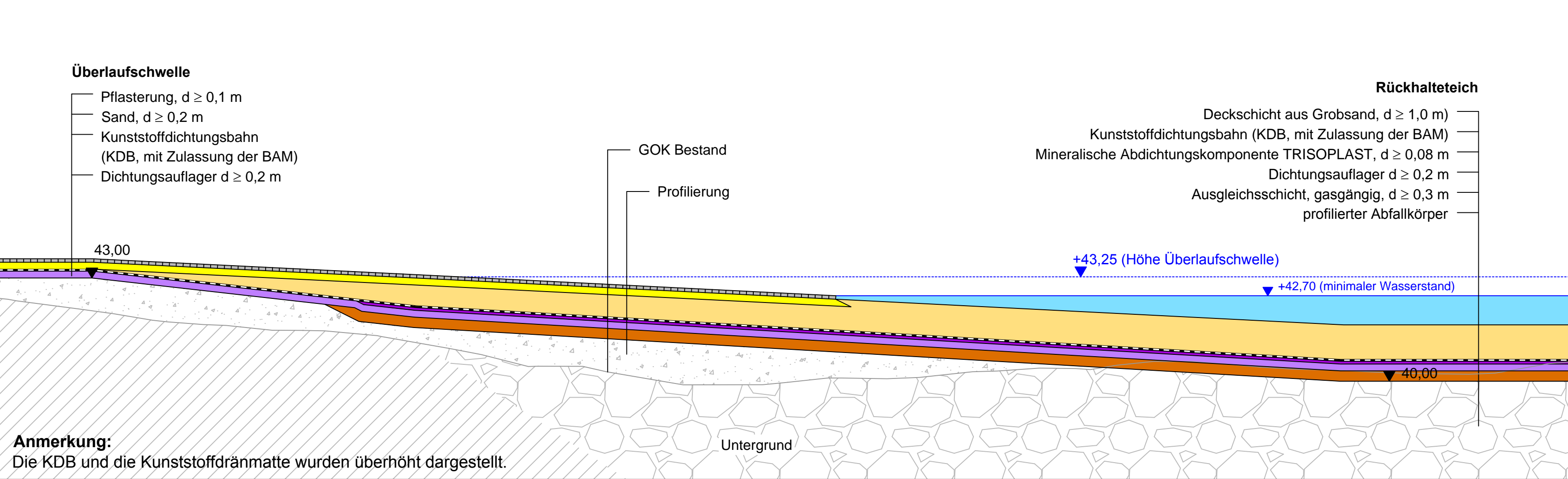
Querschnitt B-B' Versickerung Nord



Querschnitt C-C' Überlaufschwelle

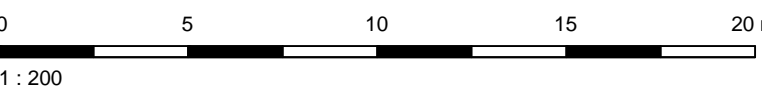


Detail A, M 1:100



Ausschnitt Lageplan mit Schnittführung, M 1:1000

Hinweis:
- Höhen (schwarz) sind Profilierungshöhen
- Alle Höhenangaben beziehen sich auf mNN



D				
C				
B				
A				
Änderungen		Datum	Bearb.	Geprüft

Rödingsmarkt 43
20459 Hamburg
Tel. 040/430950-0
Fax 040/430950-20
info@mplusw.de

Dr. Born - Dr. Ermel GmbH
Ingenieure
Friedenweg 7
28832 Achim
Tel.: 04202/7590
Fax: 04202/75900
E-Mail: info@born-ermel.de
http://www.born-ermel.de

Umwelt- und Verbraucherschutzamt
Willy-Brandt-Platz 2
20679 Köln

Stilllegung Altdeponie Butzweilerstraße (AL 40603)		Anlage
Genehmigungsplanung		6.4
Detail Versickerung Nord		
Projekt Nr.: 10-050	Maßstab: 1:200	Gezeichnet: kä
Zeichnung Nr.: G-D-02_01	Datum: 30.01.2013	Bearbeitet: d
Datei: G-D-02_01.dwg	Blattgröße: 890 x 435	Geprüft: m