




- Legende**
- DSGK (Digitale Stadtgrundkarte)
 - Bestandsgelände
 - Ablagerungsgrenze
 - Bearbeitungsgebiet
 - Oberbodenandeckung
 - OAD offene Ruderalflächen
 - OAD Gehölzflächen
 - OAD Rückhalteteich
 - Versickerung
 - Versickerung Böschung
 - OAD Ablaufmulden
 - Überlaufschwelle
 - Spazierweg
 - Kiesfenster bis OK Unterboden sandig
 - Mulden Kreuzkröte (temporäre Tümpel)



D			
C			
B			
A			
Änderungen		Datum	Bearb. Geprüft




melchior + wittpohl
Ingenieurgesellschaft


Rödingsmarkt 43
20459 Hamburg
Tel. 040/430950-0
Fax 040/430950-20
info@mplusw.de

Dr. Born - Dr. Ermel GmbH
-Ingenieure-

Finienweg 7
28832 Achim
Tel.: 04202/7580
Fax: 04202/758500
E-Mail: info@born-ermel.de
http://www.born-ermel.de



L.A.U.B.
GESELLSCHAFT FÜR LANDSCHAFTSANALYSE UND UMWELTBEWERTUNG mbH



Stadt Köln

Umwelt- und Verbraucherschutzamt
Willy-Brandt-Platz 2
20679 Köln

Stilllegung Altdeponie Butzweilerstraße (AL 40603)		Anlage 9.1
Genehmigungsplanung		
Lageplan mit Lage der Detailschnitte Randbereiche		
Projekt Nr.: 10-050	Maßstab: 1:2500	Gezeichnet : kä
Zeichnung Nr.: G-L-07_01	Datum: 30.01.2013	Bearbeitet: d
Datei: G-L-07_01.dwg	Blattgröße: DIN A3	Geprüft: m